





Condiciones de edificación:

Área máxima a techar: 300 m²

Área máxima a pavimentar: 500 m² (área maniobras)

Altura máxima: 12 metros

Retiro frontal: 16.5 m (hacia Cno. Henil)

-  Ubicación Gomería
-  Retiros
-  Cerco Perimetral
-  Senda Vigilancia

| | | |
|--------------------|------------------------------------|--------------------|
| PLANO | PLANO GENERAL UBICACIÓN GOMERÍA | rev. 2.0 |
| NOMBRE DEL ARCHIVO | UAM-Plano General-Gomería.pdf | esc. 1/7500 |

REVISIONES

| Rev. | Descripción | Fecha | Aprobado |
|------|---------------|----------|----------|
| 1.0 | Plano General | 03/12/19 | |
| 2.0 | Ajustes notas | 18/12/19 | |
| | | | |
| | | | |
| | | | |
| | | | |