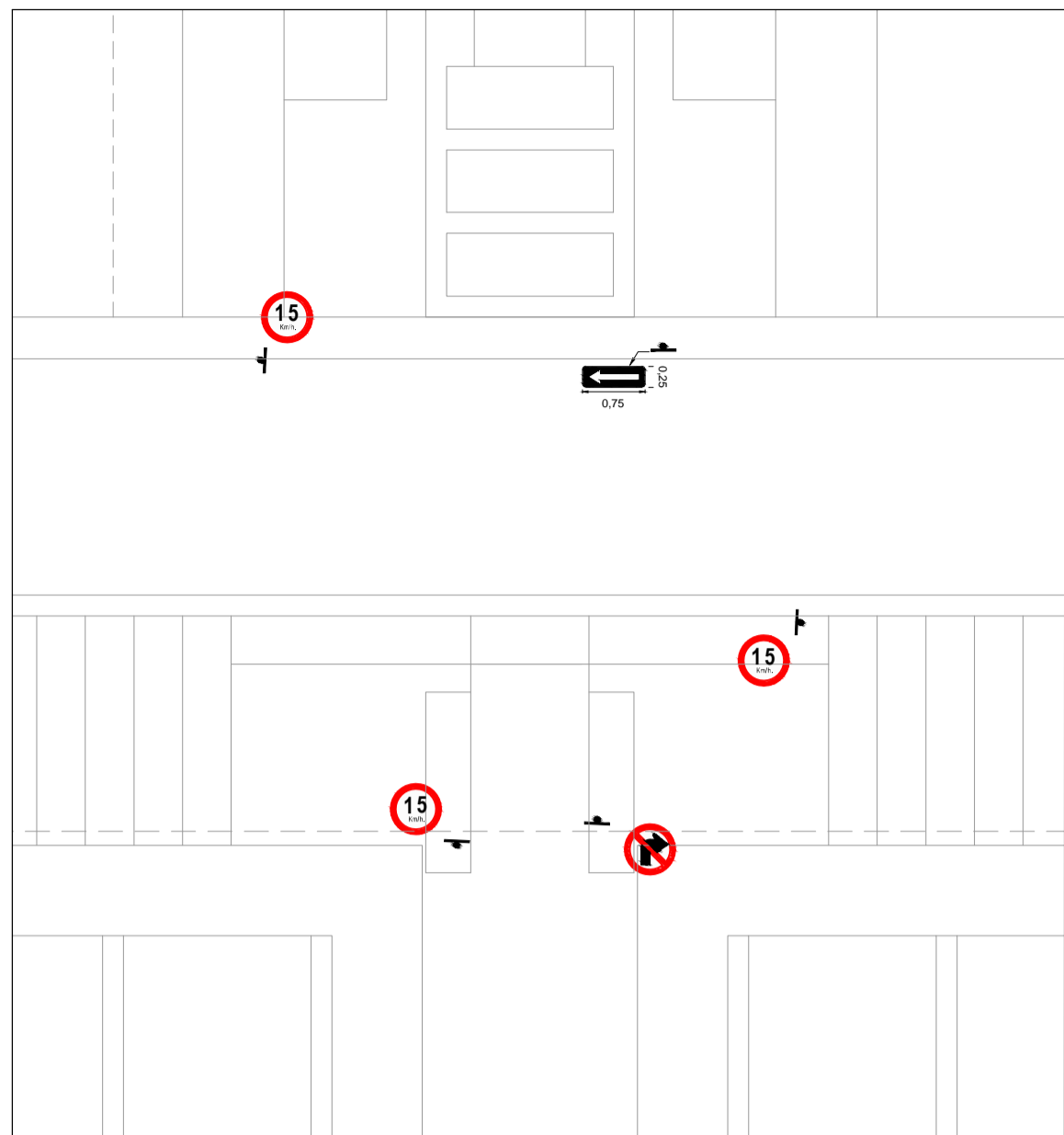
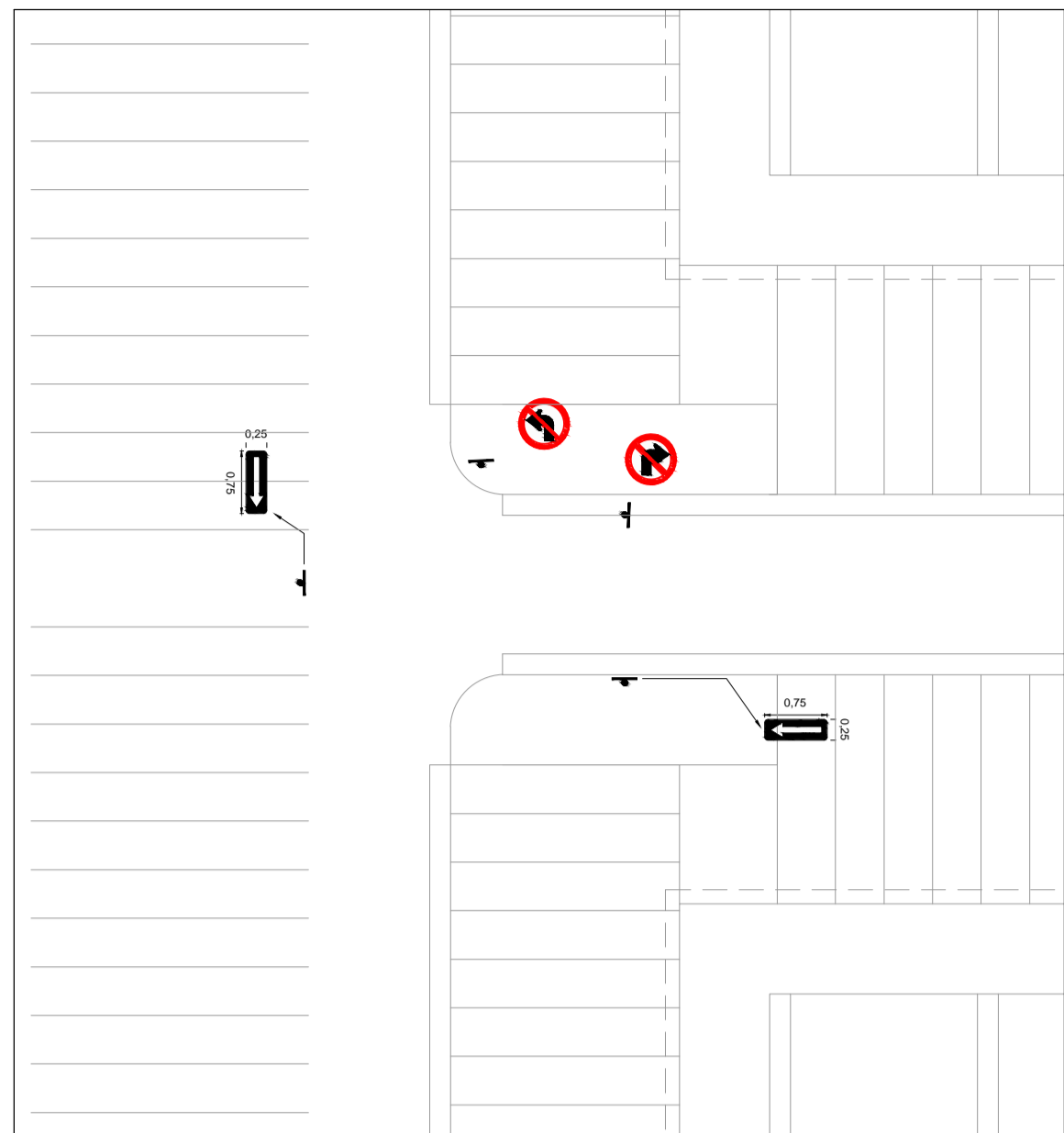


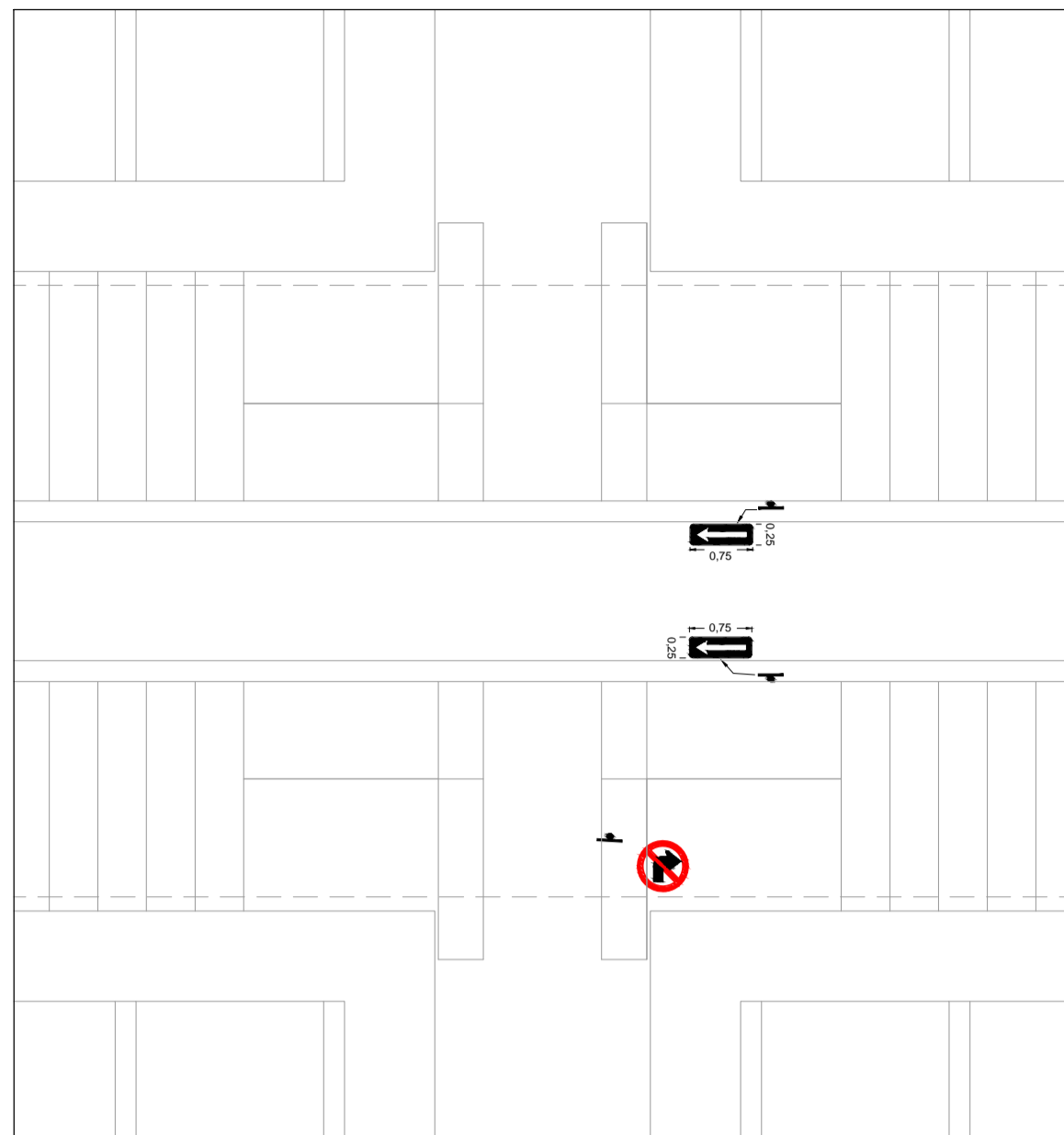
DETALLE 8 - ESC 1:500



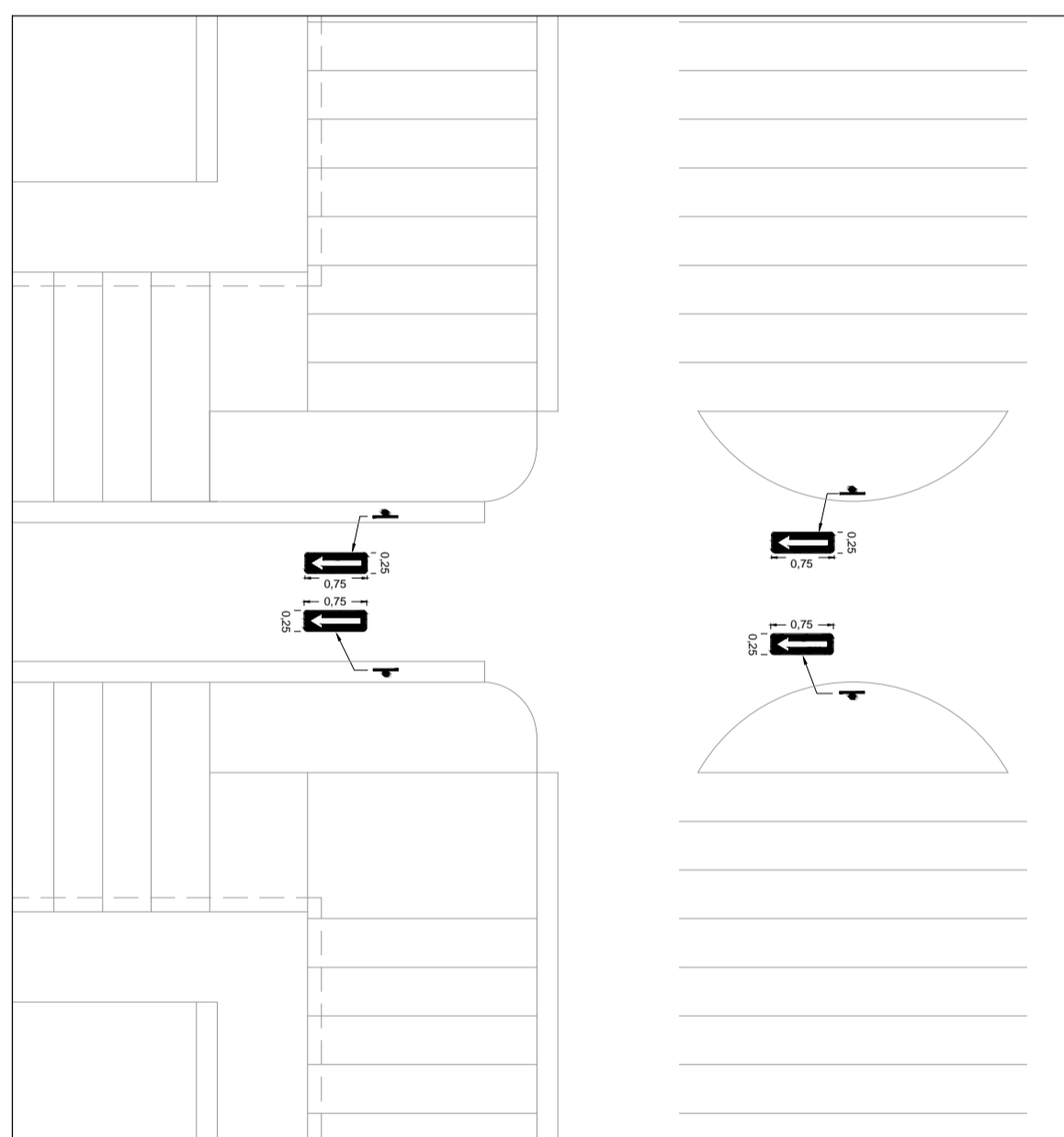
DETALLE 9 - ESC 1:500



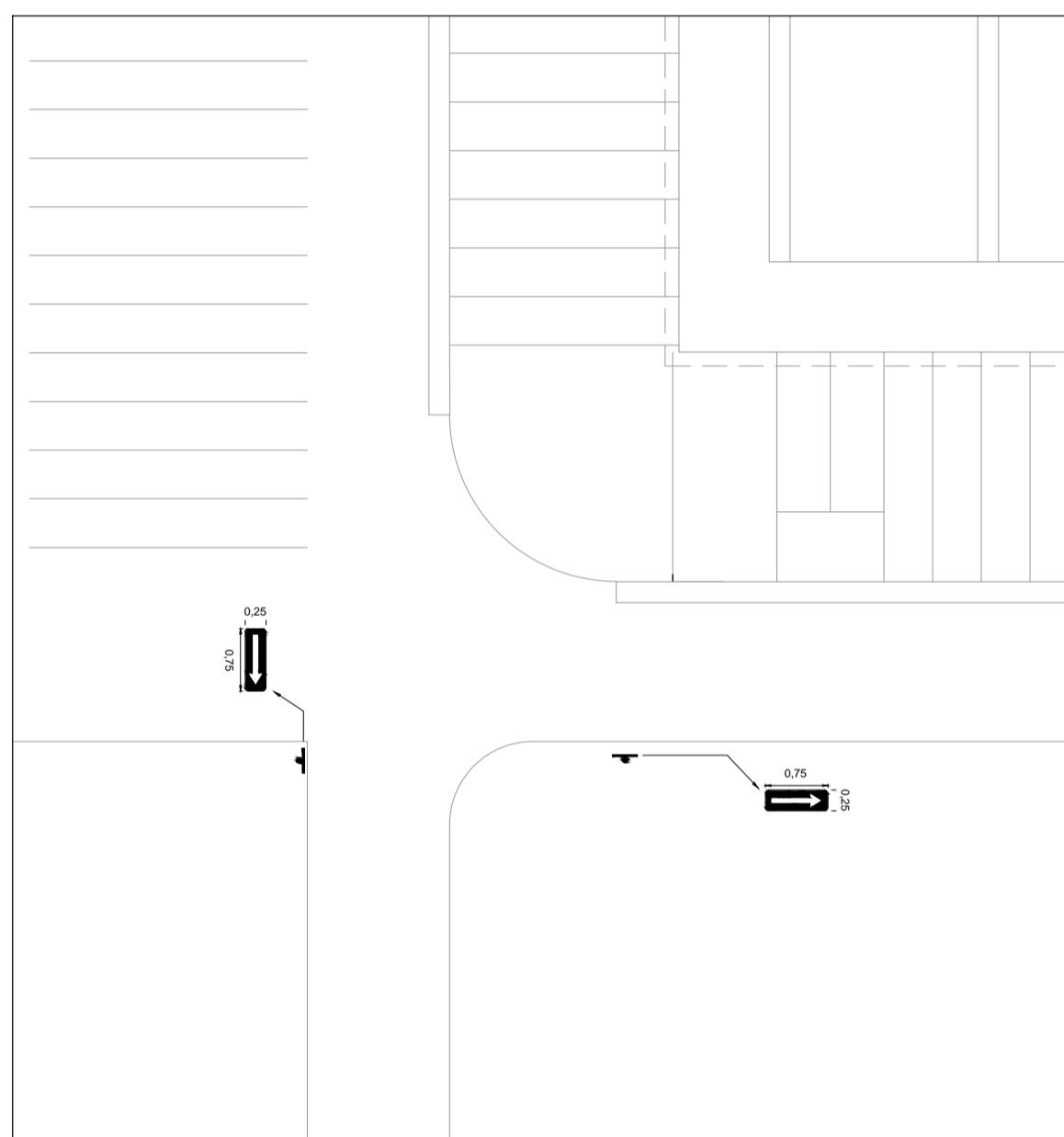
DETALLE 10 - ESC 1:500



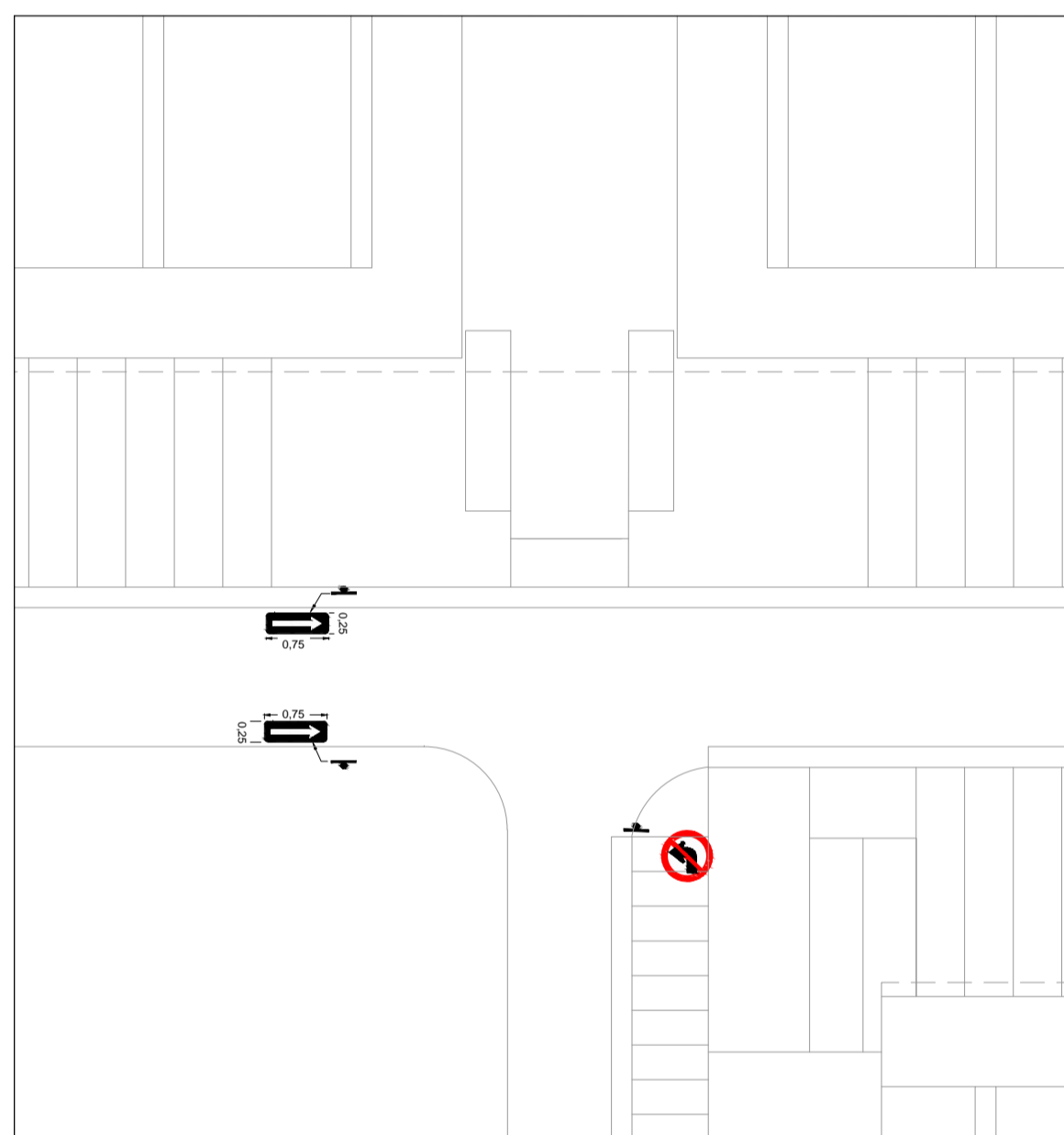
DETALLE 11 - ESC 1:500



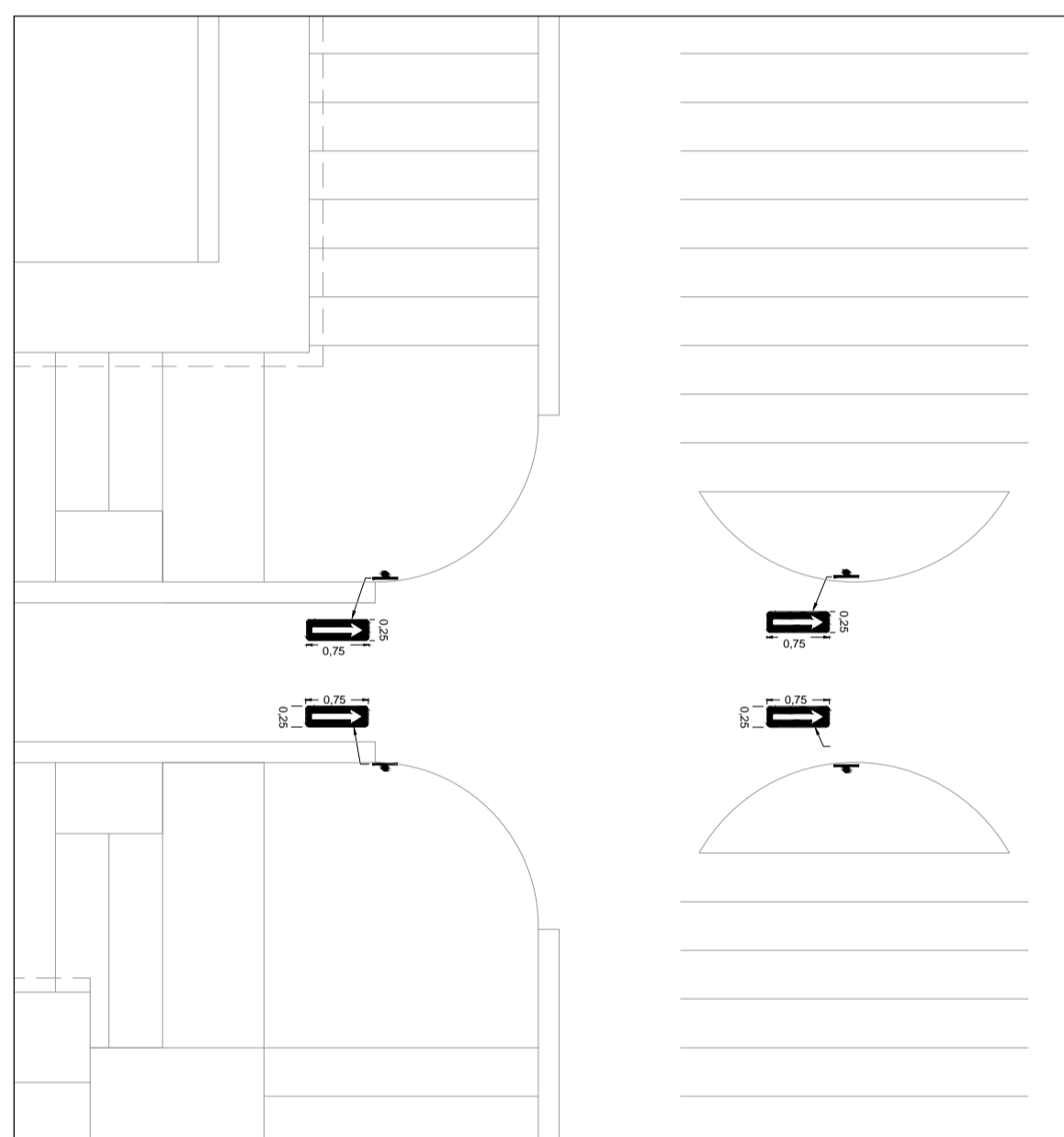
DETALLE 12 - ESC 1:500



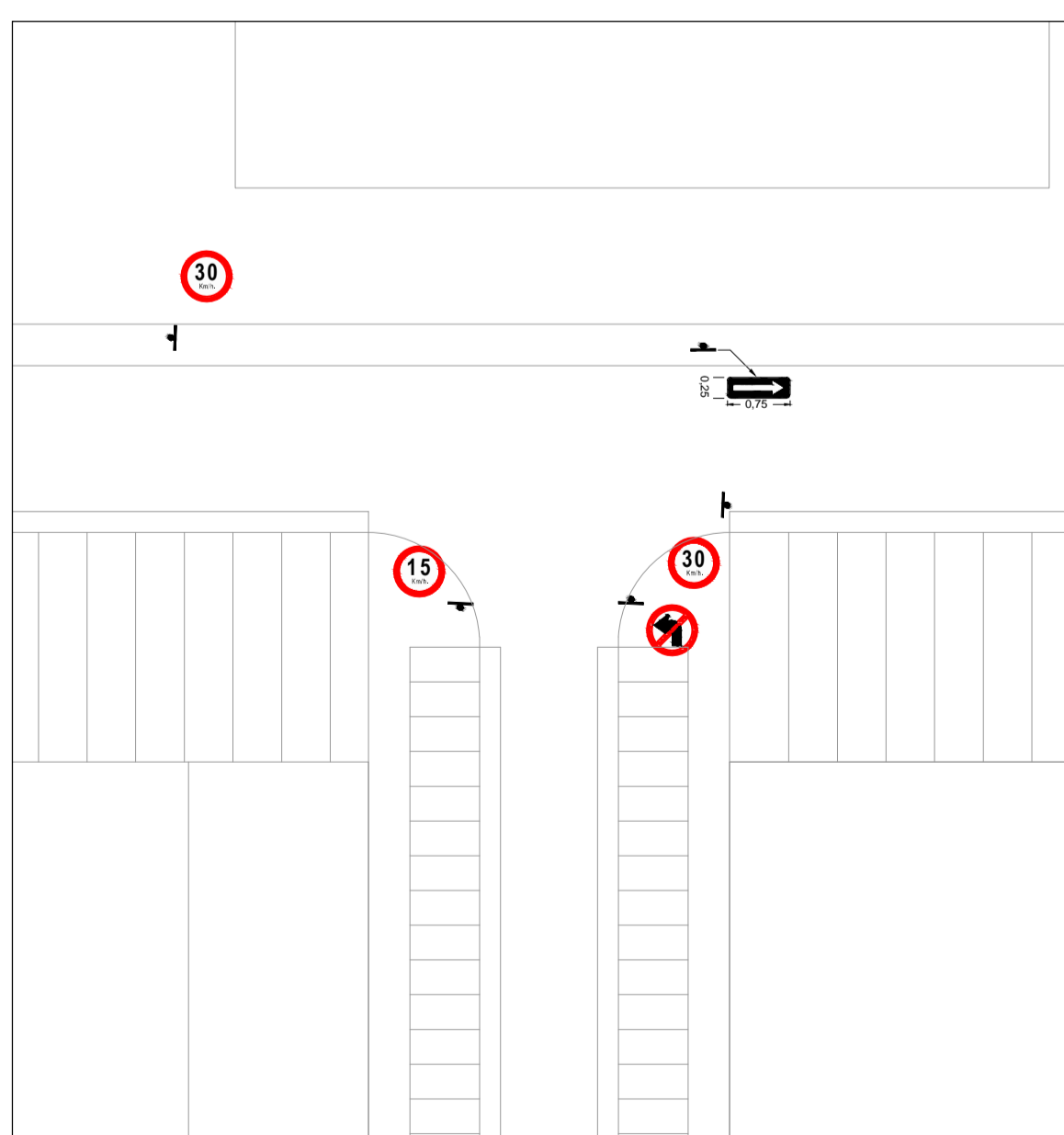
DETALLE 13 - ESC 1:500



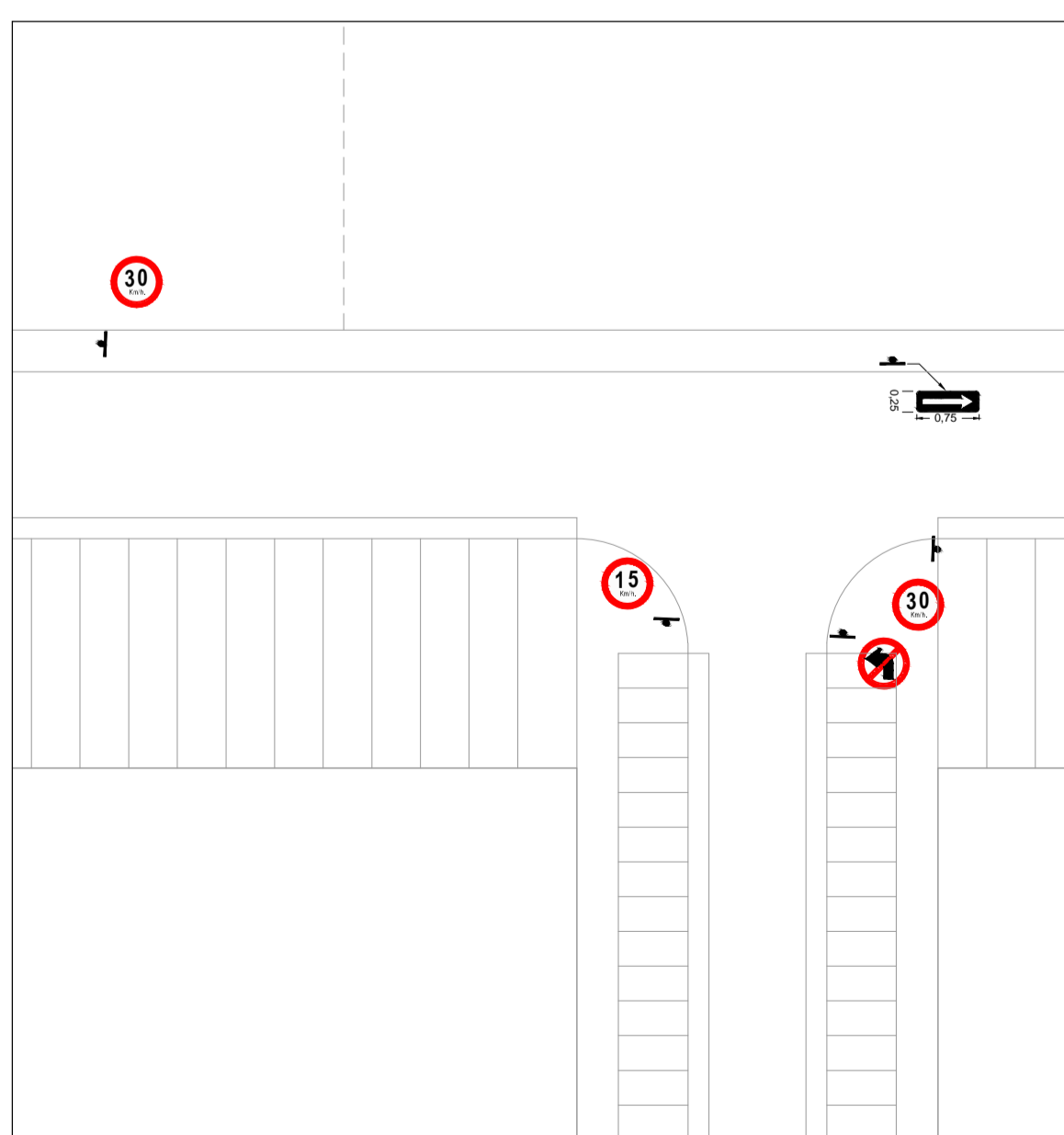
DETALLE 14 - ESC 1:500



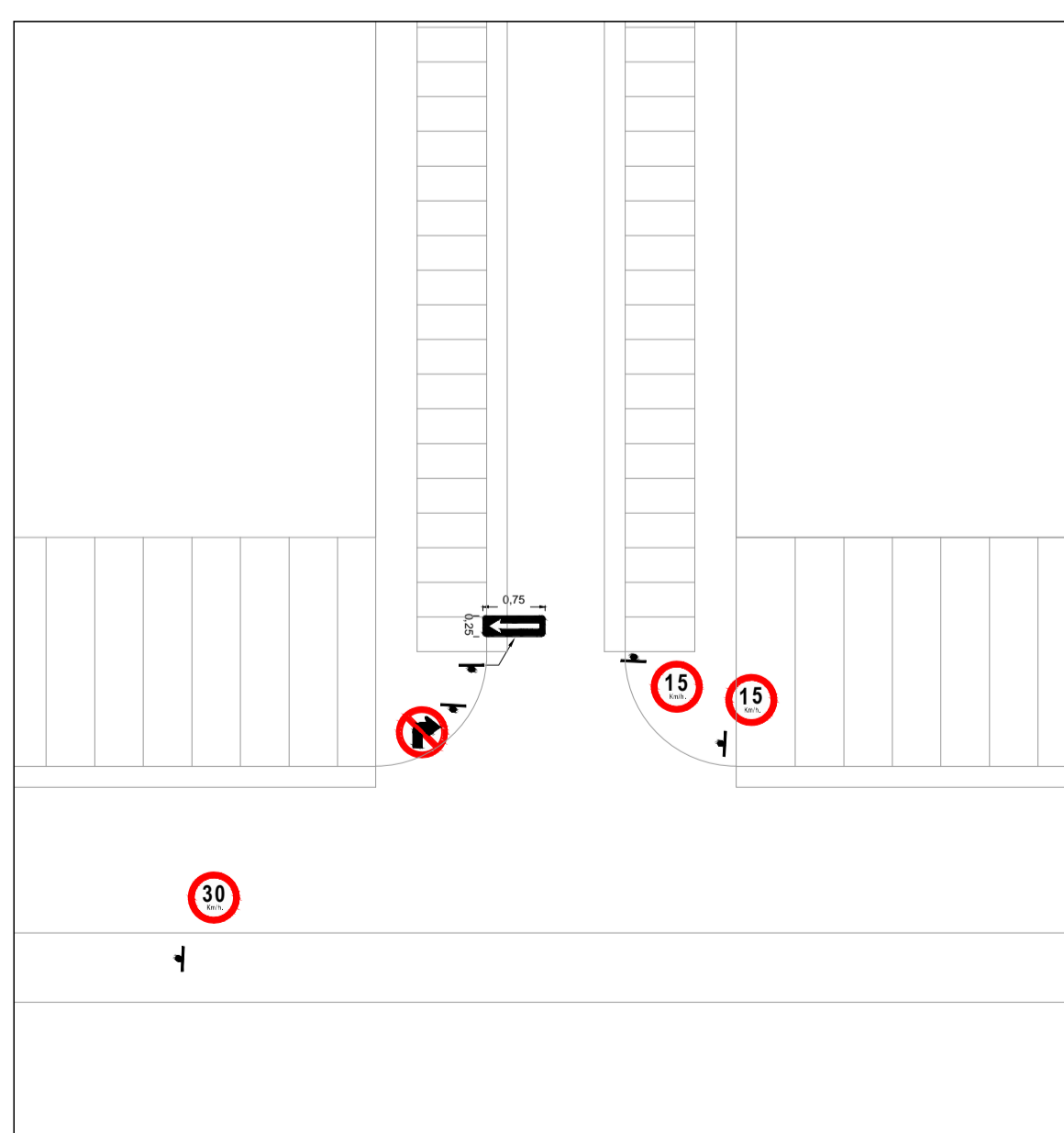
DETALLE 15 - ESC 1:500



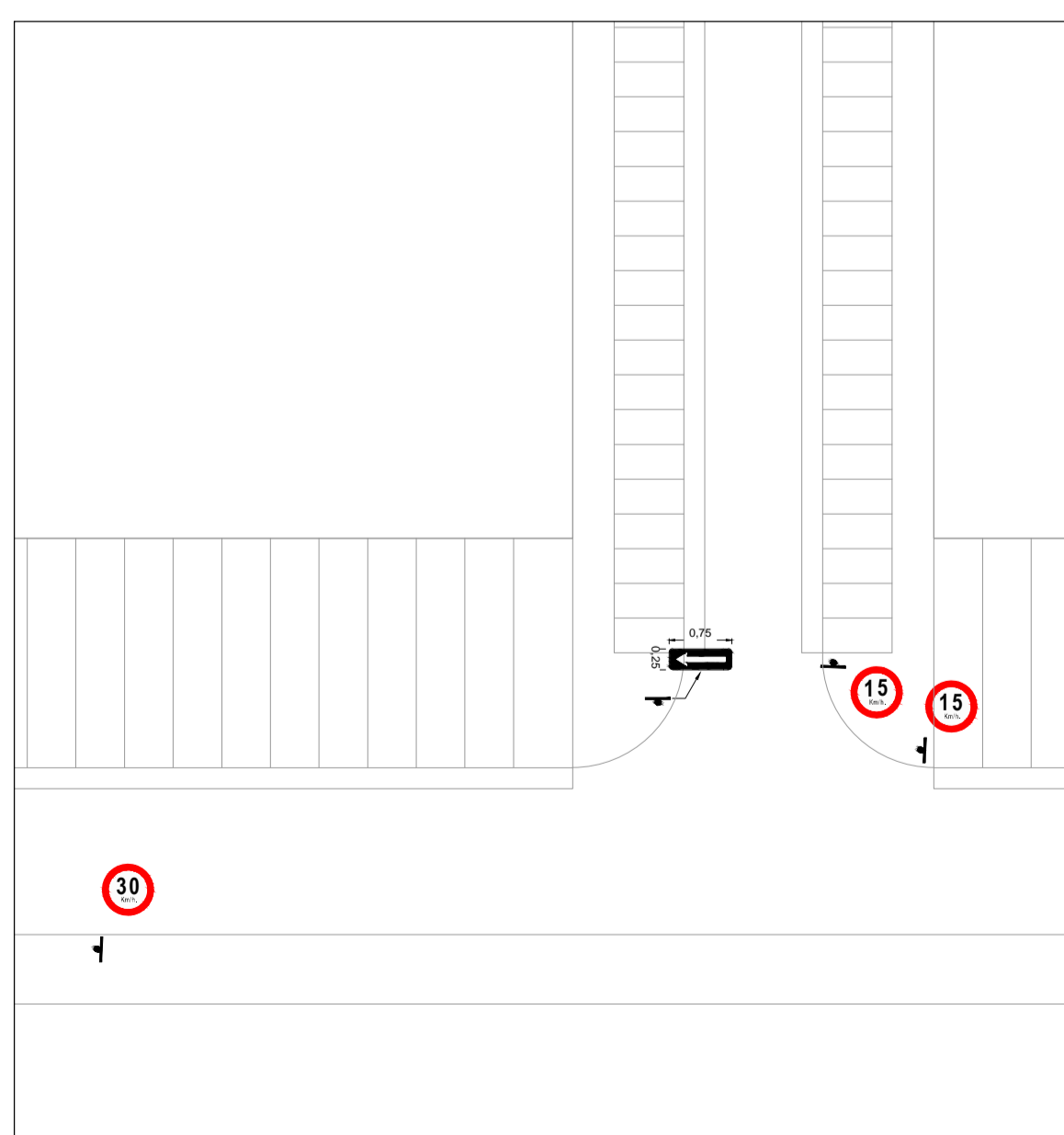
DETALLE 16 - ESC 1:500



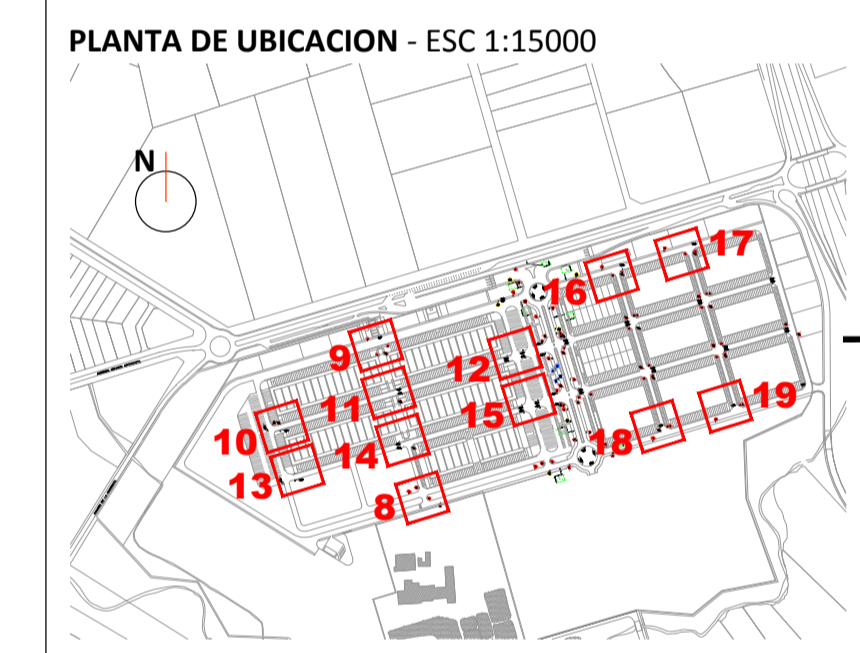
DETALLE 17 - ESC 1:500



DETALLE 18 - ESC 1:500



DETALLE 19 - ESC 1:500



ETAPA ANTEPROYECTO

NOTA: Este anteproyecto adapta el realizado por la Intendencia de Montevideo en Julio de 2010 con las recomendaciones del Plan Maestro realizado por el Consorcio Deloitte-Mercasa-Mercabarna de Marzo de 2015, para la cotización y contratación del proyecto y obra por parte de la UAM.

PLANO SEÑALIZACION VERTICAL DETALLES V 07

NOMBRE DEL ARCHIVO: V05 V06 y V07_Senalizacion Vertical.dwg rev. 1
REEMPLAZA A: Lamina Nº 19 esc. 1/500

REVISIONES			
Rev.	Descripción	Fecha	Aprobado