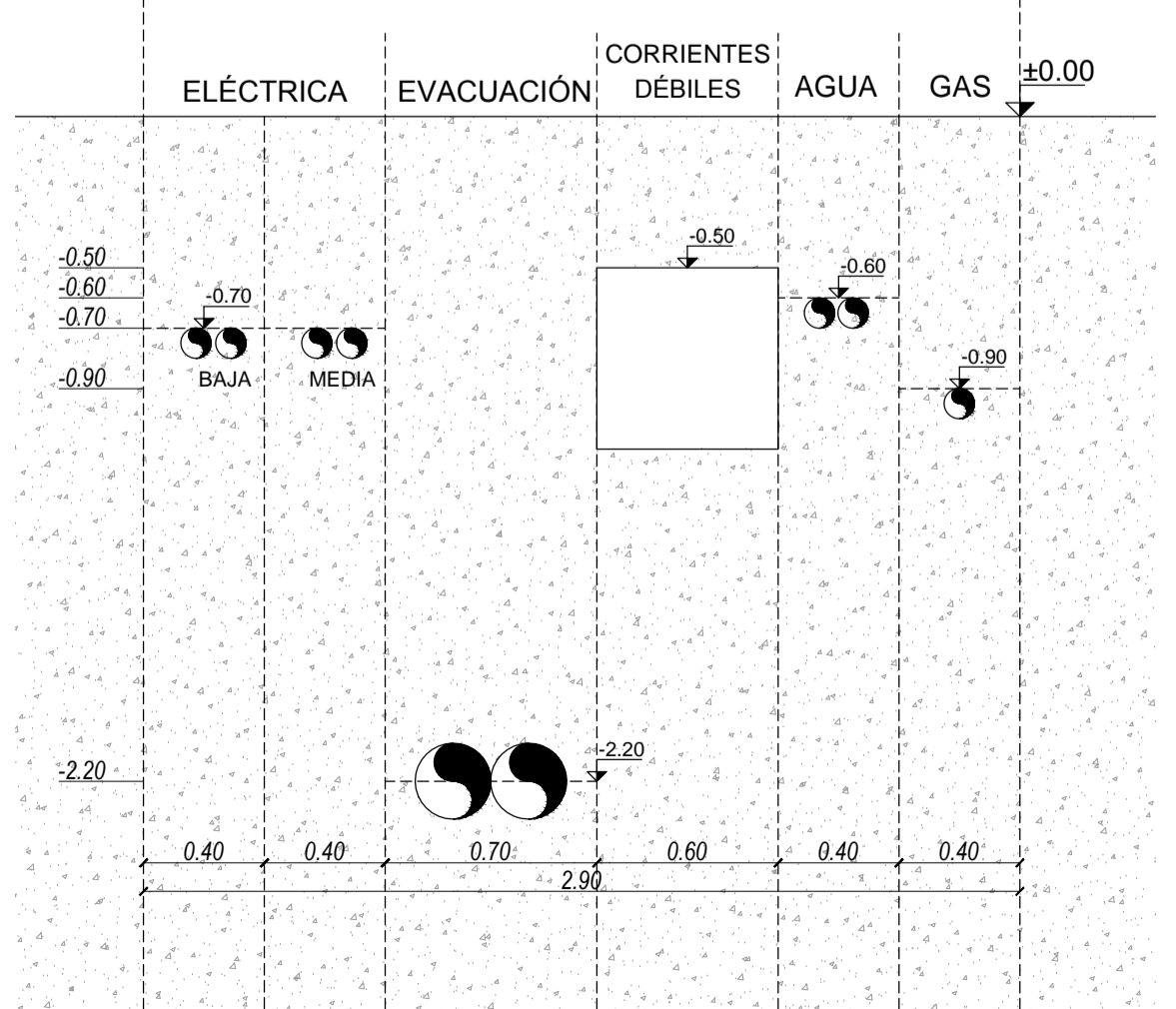
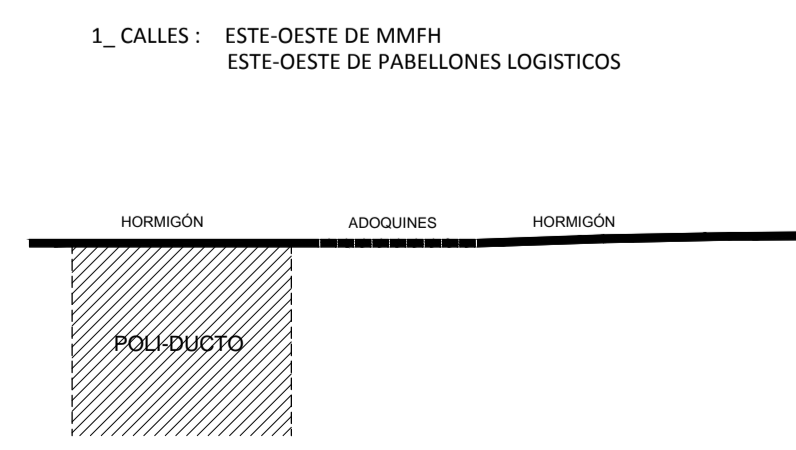


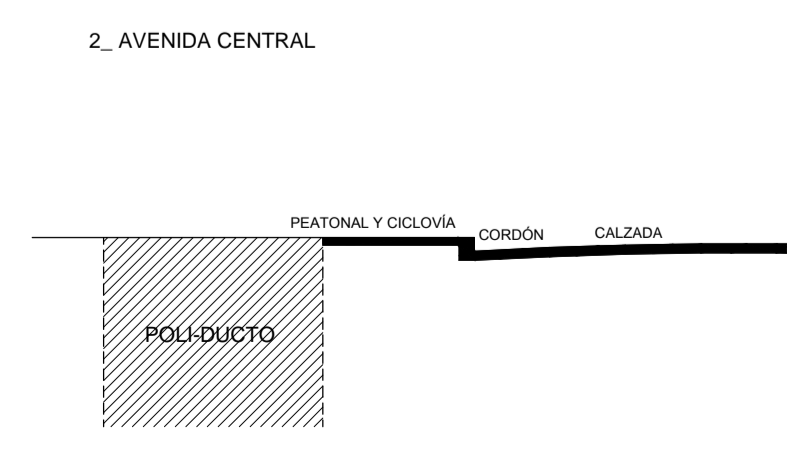
PLANTA GENERAL DE REGULACIÓN ESPACIO SUBTERRÁNEO - ESC 1:2500



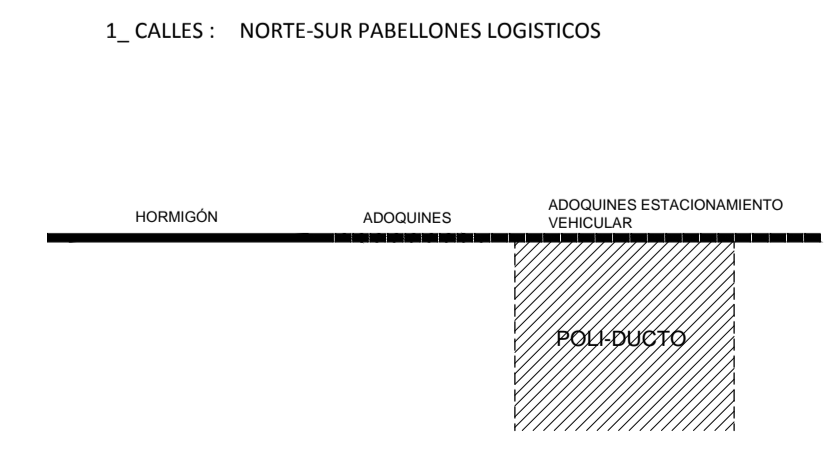
ESQUEMA DE ORGANIZACIÓN DE DUCTOS Esc. 1/25



1_ CALLES : ESTE-OESTE DE MMFH
ESTE-OESTE DE PABELLONES LOGÍSTICOS



2_ AVENIDA CENTRAL



1_ CALLES : NORTE-SUR PABELLONES LOGÍSTICOS

ESQUEMA SEGUN TIPOS DE CALLE Esc. 1/100

ETAPA			
ANTEPROYECTO			
NOTA:			
Este anteproyecto adapta el realizado por la Intendencia de Montevideo en Julio de 2010 con las recomendaciones del Plan Maestro realizado por el Consorcio Deloitte-Mercasa-Mercabarna de Marzo de 2015, para la cotización y contratación del proyecto y obra por parte de la UAM.			
PLANO	PLANTA GENERAL DE REGULACIÓN DE ESPACIO SUBTERRÁNEO		A 05
NOMBRE DEL ARCHIVO	A05_Planta general Regulación espacio subterráneo.dwg		rev. 1
REEMPLAZA A	Lamina Nº 12		esc. 1/2500
REVISIONES			
Rev.	Descripción	Fecha	Aprobado